



2017-185606

OG-DL.404.126.2017.2

Gdańsk, 2017-12-20

**BIURO PROJEKTÓW DROGOWYCH S.C.
ALEKSANDRA JACZUN ZBIGNIEW DORAU
UL. GEN. JÓZEFA BEMA 12/1
87-100 TORUŃ**

dot.: projektu „Przebudowy z rozbudową drogi powiatowej nr 1353 C Białochowo- Szembruczek”
w miejscach skrzyżowań z gazociągami wysokiego ciśnienia w m. Gubiny

W odpowiedzi na Państwa wniosek w sprawie jw. w załączeniu przesyłamy:

Uzgodnienie Nr 167 / 2017

dot.: projektu „Przebudowy z rozbudową drogi powiatowej nr 1353 C Białochowo - Szembruczek”
w m. Gubiny w miejscach skrzyżowań z gazociągami wysokiego ciśnienia:

- DN 400 MOP 5,5 MPa relacji Gustorzyn - Pruszcz Gdański
- DN 500 MOP 8,4 MPa relacji Gustorzyn - Reszki

Niniejsze uzgodnienie jest ważne 2 lata.

Załączniki: uzgodnienie + mapa + profil.

Oddział w Gdańsku
Zastępca Dyrektora

Kazimierz Jakubowski

Do wiadomości :

1. GDC - w/m (EOD)
2. GDL - a/a

Dokument w postaci elektronicznej opatrzony został bezpiecznym podpisem elektronicznym weryfikowanym za pomocą ważnego kwalifikowanego certyfikatu

**Operator Gazociągów Przesyłowych
GAZ-SYSTEM S.A.
Oddział w Gdańsku**
ul. Wałowa 47, 80-858 Gdańsk
tel. 58 744 55 00; faks 58 744 55 01

Adres Siedziby
ul. Mszczonowska 4
02-337 Warszawa
tel. 22 220 18 00; faks 22 220 16 06

Zarząd Spółki
Prezes Zarządu: Tomasz Stępień
Wiceprezes Zarządu: Artur Zawartko

Kapitał Zakładowy: 3 771 990 842 PLN **Kapitał Wpłacony:** 3 771 990 842 PLN **Konto:** mBank S.A. Nr 94 1140 1977 0000 5803 0100 2001 **Numer KRS:** 0000264771,
Sąd Rejonowy dla m.st. Warszawy, XII Wydział Gospodarczy Krajowego Rejestru Sądowego **NIP:** 527-243-20-41 **REGON:** 015716698-00047 **www.gaz-system.pl**

UZGODNIENIE Nr 167/2017


Projekt „Przebudowy z rozbudową drogi powiatowej nr 1353 C Białochowo - Szembruczek” w m. Gubin w miejscach skrzyżowań z gazociągami wysokiego ciśnienia: DN 400 MOP 5,5 MPa relacji Gustorzyn - Pruszcz Gdański oraz DN 500 MOP 8,4 MPa relacji Gustorzyn - Reszki uzgadnia się z następującymi uwagami:

1. Na załącznikach mapowych kolorem żółtym oznaczono przebiegi tras gazociągów w/c :
 - DN 400 MOP 5,5 MPa relacji Gustorzyn - Pruszcz Gdański
 - DN 500 MOP 8,4 MPa relacji Gustorzyn - Reszki
 2. Skrzyżowania rozbudowywanej drogi 1353 C Białochowo - Szembruczek z gazociągami w/c oznaczono na załączniku mapowym kolorem czerwonym jako „Skrzyżowanie nr 1” – dot. gaz. DN 400 i „Skrzyżowanie nr 2” – dot. gazociągu DN500.
 3. Projektowana rozbudowa drogi powiatowej 1353C w m. Gubiny spełnia wymogi dotyczące zachowania odległości pionowych i poziomych wynikających z Rozporządzenia Ministra Gospodarki z dnia 26 kwietnia 2013 r. w sprawie warunków technicznych, jakim powinny odpowiadać sieci gazowe i ich usytuowanie (Dz.U. z 2013r. poz. 640) dla gazociągów wysokiego ciśnienia DN 400 i DN 500 oraz regulacje wewnętrzne Operatora Gazociągów Przesyłowych GAZ-SYSTEM S.A.
 4. Przed przystąpieniem do prac w miejscach skrzyżowań należy geodezyjnie potwierdzić posadowienie gazociągów w/c DN 400 i DN 500 (przebieg, głębokość posadowienia) w celu zachowania wymaganych i projektowanych odległości pionowych pomiędzy projektowaną infrastrukturą drogową, a gazociągami (jak w załącznikach graficznych profil i oświadczenie Projektanta).
 5. Na czas prowadzenia prac ziemnych, trasy gazociągów w/c należy dodatkowo oznakować tabliczkami informacyjnymi z napisem „Uwaga Gazociąg”.
 6. W pasie eksploatacyjnym po 3 metry na stronę od osi gazociągów:
 - realizację robót ziemnych w miejscach skrzyżowań z gazociągami w/c przy użyciu sprzętu mechanicznego należy poprzedzić wykonaniem odkrywek potwierdzających zagłębienie infrastruktury należącej do GAZ-SYSTEM S.A. po uzgodnieniu i w obecności przedstawiciela OGP GAZ-SYSTEM S.A.
 - na czas prowadzenia prac ziemnych w sąsiedztwie gazociągu w/c należy bezwzględnie zapewnić nadzór w zakresie wynikającym z Prawa Budowlanego (kierownik budowy/robót, inspektor nadzoru) i prowadzić je z zachowaniem warunków szczególnej ostrożności, w uzgodnieniu z przedstawicielem OGP GAZ-SYSTEM S.A. Oddział w Gdańsku;
 - zabrania się urządzania nad gazociągami dróg dojazdowych (innych niż pokazane na przedmiotowej mapie) dla potrzeb budowy, postoju ciężkiego sprzętu mechanicznego oraz składowisk materiałów (w tym ewentualnego odkładu ziemi z wykopów);
 - przykrycie gazociągu w/c w obrębie planowanej inwestycji nie może ulec zmniejszeniu.
 7. Przystąpienie i wykonanie wyżej opisanych czynności należy potwierdzić wpisami do Dziennika Budowy.
 8. W przypadku uszkodzenia gazociągów lub innej infrastruktury OGP GAZ-SYSTEM S.A. w sąsiedztwie skrzyżowań Wykonawca robót poniesie wszelkie koszty związane z likwidacją uszkodzenia i/lub awarii.
 9. Przystąpienie do robót w miejscu planowanej inwestycji należy zgłosić pisemnie 7 dni przed ich rozpoczęciem do Operatora Gazociągów Przesyłowych GAZ-SYSTEM S.A. Oddział w Gdańsku, ul. Wałowa 47, 80-860 Gdańsk, tel. 58 7445-591 lub ... 595 celem wyznaczenia nadzoru ze strony operatora i zasad jego prowadzenia.
 10. Po zakończeniu zadania wykonawca ma obowiązek dostarczenia:
 - inwentaryzacji geodezyjnej zadania, w formie papierowej i elektronicznej, w formacie zgodnym z wymaganiami OGP GAZ-SYSTEM S.A. Oddział w Gdańsku, Dział Techniczny tel. 58 7445-526 lub ... 524, w zakresie obejmujący pas terenu po 15m na stronę od osi gazociągu;
 - oświadczenia Wykonawcy/Kierownika budowy o prawidłowości posadowienia i wykonania wskazanych w uzgodnieniu obiektów i elementów infrastruktury zlokalizowanych w sąsiedztwie gazociągu zgodnie z dokumentacją projektową.
- Warunkiem odbioru zadania będzie dostarczenie powyższych dokumentów.
11. Prace w miejscach skrzyżowań powinny być potwierdzone protokołem odbiorowym.
 12. Czynności odbiorowe są odpłatne wg cennika OGP GAZ-SYSTEM S.A.

UWAGA:

1. W przypadku niezachowania warunków uzgodnienia, OGP GAZ-SYSTEM S.A. zastrzega sobie prawo do wezwania kierownika robót lub inspektora nadzoru do natychmiastowego wstrzymania prac w miejscu kolizji z gazociągami wysokiego ciśnienia.
2. Wszystkie inne działania inwestycyjne dla przedmiotowego przedsięwzięcia nie ujęte w niniejszym projekcie przebudowy, a kolidujące z w/w gazociągami w/c wymagać będą odrębnych uzgodnień z Operatorem.
3. Gazociągi objęte są ochroną katodową.

Niniejsze uzgodnienie jest ważne 2 lata.
Gdańsk, 19.12.2017r.

Dział Techniczny
Specjalista

Radosław Bury



Oświadczam że
 przebudowę z rozbudową
 drogi powiatowej w km 8+544,02
 i 8+575,85 polegać będzie
 istniejące ścieżkarowe podległe
 jedynie na utwardzeniu warstwy
 warstwy bitumicznej nawierzchni
 co zachowuje istniejące
 przykrycie się.

inż. Aleksandra Jaczun - Dorau
 upr. nr KUP/0040/PWOD/11
 spec. drogowa
 projektowanie i kierowanie
 robotami bud. bez ograniczeń

LEGENDA

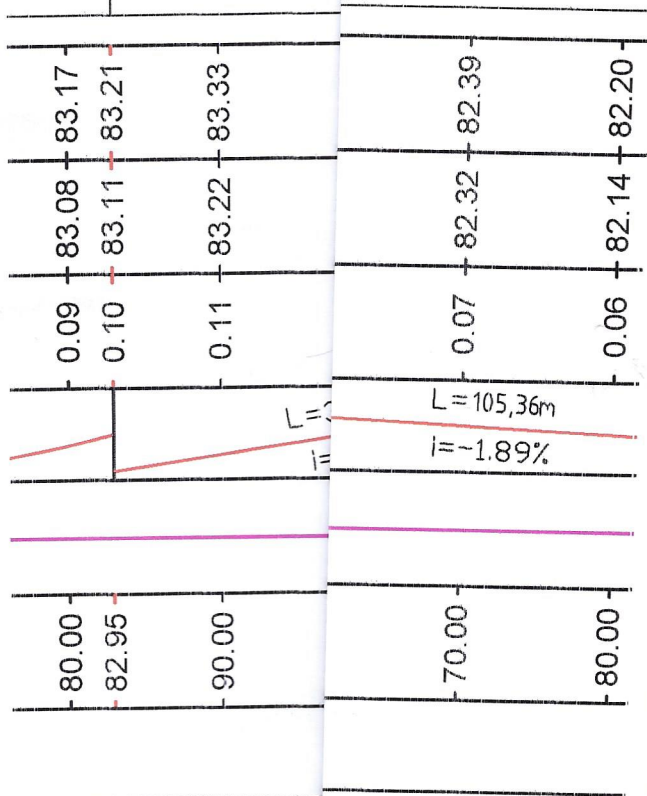
-  - jezdnia - nawierzchnia bitumiczna
-  - wjazdy - kostka betonowa
-  - wjazdy - nawierzchnia bitumiczna
-  - chodniki - kostka betonowa gr. 6cm
-  - pobocza wzmocnione
-  - zatoki autobusowe
-  - krawężnik 15x30cm
-  - krawężnik 12x25cm
-  - krawężnik 22x30cm
-  - projektowana nowa granica

PROJEKT ZAGOSPODAROWANIA TERENU

 Biuro Projektów Drogowych s.c. ul. Bema 16/8, 87-100 Toruń		
OBIEKT:	PRZEBUDOWA Z ROZBUDOWĄ DROGI POWIATOWEJ NR 1353C BIAŁOCHOWO - SZEMBRUCZEK	
INWESTOR:	Powiat Grudziądzki ul. Małomłyńska 1, 86-300 Grudziądz	
BRANŻA:	DROGI	PODPIS
PROJEKTANT:	inż. Aleksandra Jaczun - Dorau upr. KUP/0040/PWOD/11 specjalność: drogowa b.o.	
SPRAWDZAJĄCY:	Zbigniew Dorau upr. UAN-IV/8346/129/TO/87 specjalność: konstrukcyjno-inżynierska	
DATA: 08. 2017 r.		SKALA: 1:500
		RYS. NR: D-1.9

Obiekt: przebudowa z
rozbudową drogi powiatowej
w km 8+544,42 i 8+575,85
celem przebiegu istniejącej sieci
gazowej podlega jedynie na
miejscu nowych warstw
bitumicznych nawierzchni, co
zadawane istniejącą konstrukcją

inż. Aleksandra Jaczun - Dorau
upr. nr KUP/0040/PWOD/11
spec. drogowa
projektowanie i kierowanie
robotami bud. bez ograniczeń



PROFIL PODŁUŻNY TERENU nad siecią gazową

 <p>Biuro Projektów Drogowych s.c. ul. Bema 16/8, 87-100 Toruń</p>	
OBIEKT:	PRZEBUDOWA Z ROZBUDOWĄ DROGI POWIATOWEJ NR 1353C BIAŁOCHOWO - SZEMBRUCZEK
INWESTOR:	Powiat Grudziądzki ul. Małomłyńska 1, 86-300 Grudziądz
BRANŻA:	DROGI
PROJEKTANT:	inż. Aleksandra Jaczun - Dorau upr. KUP/0040/PWOD/11 specjalność: drogowa b.o.
SPRAWDZAJĄCY:	Zbigniew Dorau upr. UAN-IV/8346/129/TO/87 specjalność: konstrukcyjno-inżynierska
DATA: 08. 2017 r.	SKALA: 1:500
RYS. NR: D-1.11	